



UFFICIO DEL COMMISSARIO STRAORDINARIO DELEGATO

“per la realizzazione degli interventi per la mitigazione del rischio idrogeologico
nella Regione Sicilia previsti nell’Accordo di Programma siglato il 30.03.2010”

Ex DPCM 10 dicembre 2010

DECRETO COMMISSARIALE N. 293 del 18 APR. 2013

IL COMMISSARIO STRAORDINARIO DELEGATO

OGGETTO: CT 039 B Comune di Sant’Agata Li Battiati (CT)

*“Completamento lavori di consolidamento e regimazione acque parco urbano
Leucatia” - Importo intervento €. 1.000.000,00.*

Acquisizione studio geologico e indagini geognostiche.

- VISTO** l’Accordo di programma finalizzato alla programmazione e al finanziamento di interventi urgenti e prioritari per la mitigazione del rischio idrogeologico, sottoscritto il 30 marzo 2010 tra il Ministero dell’Ambiente e della Tutela del Territorio e del Mare e l’Assessorato del Territorio e dell’Ambiente della Regione Siciliana, registrato alla Corte dei Conti il 3 maggio 2010 – Ufficio controllo atti Ministeri delle infrastrutture ed assetto del territorio, reg. n. 4 – fog. 297;
- VISTO** l’art.5,comma 1, di tale Accordo, in base al quale, per l’attuazione degli interventi di cui all’Accordo stesso, i soggetti sottoscrittori si avvalgono di uno o più commissari straordinari di cui all’art. 17, comma 1, del D.L. 30 dicembre 2009, n. 195, convertito con modificazioni dalla legge 26 febbraio 2010, n. 26;
- VISTA** l’Ordinanza del Presidente del Consiglio dei Ministri n. 3886 del 9 luglio 2010 “Disposizioni Urgenti di Protezione Civile“ con la quale il Commissario Delegato nominato ai sensi dell’art. 17 del Decreto Legge 30 dicembre 2009, n. 195, convertito, con modificazioni, dalla legge 26 febbraio 2010, n. 26, provvede ad accelerare i necessari interventi di mitigazione del rischio idrogeologico nel territorio della regione Siciliana, previsti nell’accordo sopracitato;
- VISTO** l’art. 21 dell’Ordinanza del Presidente del Consiglio dei Ministri n. 3916 del 2 dicembre 2010 con il quale sono stati ulteriormente dettagliati i compiti

Ufficio del Commissario Straordinario Delegato sede
Via Costantino Nigra,5 - 90141 PALERMO

Tel.091 9768705 Fax 091 2510542 – email : info@ucomidrogeosicilia.it – sito web: www.ucomidrogeosicilia.it



poteri del Soggetto Attuatore – Commissario Straordinario Delegato per la sua attuazione, nominato ai sensi dell'art. 17 del Decreto Legge 30 dicembre 2009, n. 195, convertito, con modificazioni, dalla legge 26 febbraio 2010, n. 26;

VISTO

il Decreto del Presidente del Consiglio dei Ministri del 10 Dicembre 2010, con il quale, ai sensi dell'art. 17 del Decreto Legge 30 dicembre 2009, n. 195, convertito, con modificazioni, dalla legge 26 febbraio 2010, n. 26, il Dott. Maurizio Croce è stato nominato Commissario Straordinario Delegato per il sollecito espletamento delle procedure relative alla realizzazione degli interventi di mitigazione del rischio idrogeologico, individuati nell'allegato 1 all'Accordo di Programma sopra citato, da effettuarsi nel territorio della Regione Siciliana;

PRECISATO

che il Commissario Straordinario, a tal fine, deve provvedere alle opportune azioni di indirizzo e di supporto promuovendo le occorrenti intese tra i soggetti pubblici e privati interessati e, se del caso, emanando gli atti e i procedimenti e curando tutte le attività di competenza delle amministrazioni pubbliche necessarie alla realizzazione degli interventi, nel rispetto delle disposizioni comunitarie, avvalendosi, ove necessario, dei poteri di sostituzione e di deroga di cui all'articolo 17 del citato decreto-legge n. 195 del 2009 e delle norme ivi richiamate;

VISTO

il Decreto Legislativo 12 aprile 2006, n. 163 "Codice dei contratti pubblici relativi a lavori, servizi e forniture in attuazione alle direttive nn. 2004/17 e 18/CE", e ss.mm.ii.;

VISTO

il D.P.R. 5 ottobre 2010 n. 207 "Regolamento di esecuzione ed attuazione del decreto legislativo 12 aprile 2006, n. 163, recante «Codice dei contratti pubblici relativi a lavori, servizi e forniture in attuazione delle direttive 2004/17/CE e 2004/18/CE»;

VISTO


che, nell'ambito degli interventi elencati nel citato allegato 1 all'Accordo di Programma con codice di identificazione contraddistinto dalla lettera B, è compreso l'intervento individuato con il codice CT 039 B Comune di Sant'Agata Li Battiati (CT) "*Completamento lavori di consolidamento e regimazione acque parco urbano Leucatia*", importo intervento €. 1.000.000,00.

CONSIDERATO

che con determina dirigenziale n. 516 R.G. del 13/05/2010, il Comune di Sant'Agata Li Battiati ha aggiudicato i servizi tecnici professionali attinenti la progettazione definitiva ed esecutiva, la direzione, misura e contabilità dei lavori, coordinatore per la sicurezza in fase di progettazione, al raggruppamento temporaneo di professionisti costituiti, Ing. Pietro Agnello (capogruppo) e studio Di Mino Ingegneri Associati (mandante), Ing. Vincenzo Miceli (mandante), relativamente ai lavori di "*Completamento lavori di consolidamento e regimazione acque parco urbano Leucatia*" nel comune di Sant'Agata Li Battiati per un importo di € 46.938,70 comprese le spese, oltre ad I.V.A. ed oneri previdenziali;



- che con determina dirigenziale n. 542 R.G. del 21/05/2010, è stato affidato l'incarico per la redazione dello studio geologico e della direzione lavori di carattere geologico e per l'esecuzione delle indagini geognostiche e geotecniche, al Dott. Geol. Alessio D'Urso, relativamente ai lavori di "*Completamento lavori di consolidamento e regimazione acque parco urbano Leucatia*" nel comune di Sant'Agata Li Battiati per un importo di € 17.961,82 comprese le spese, oltre ad I.V.A. ed oneri previdenziali oltre le spese per indagini;
- che con determina Dirigenziale n. 543 R.G. del 21/05/2010, è stato affidato l'incarico per la redazione della relazione geotecnica e consulenza geotecnica in fase di direzione lavori al Dott. Giuseppe Torre relativamente ai lavori di "*Completamento lavori di consolidamento e regimazione acque parco urbano Leucatia*" nel comune di Sant'Agata Li Battiati per un importo di € 17.111,25 comprese le spese, oltre ad I.V.A. ed oneri previdenziali;
- che con determina n. 634 R.G. del 22/06/2010, è stato affidato l'incarico per la redazione della relazione paesaggistica al Dott. Geol. Alessio D'Urso relativamente ai lavori di "*Completamento lavori di consolidamento e regimazione acque parco urbano Leucatia*" nel comune di Sant'Agata Li Battiati per un importo di € 8.986,86 comprese le spese, oltre ad I.V.A. ed oneri previdenziali;
- che il progetto redatto dai progettisti è stato approvato dalla Giunta Municipale con deliberazione n. 24/2012 e n. 44/2012, di rettifica per aggiornamento quadro economico, per un importo complessivo di € 1.000.000,00;
- che sono stati acquisiti i seguenti pareri, atti e attestazioni:
 - - Parere igienico-sanitario del 06/07/2010 prot. n.1153 ;
 - - Parere della Soprintendenza ai BB.CC.AA. di Catania del 21.07.2010 prot. n.4776/10;
 - - Attestazione di conformità urbanistica del 13.04.2011 prot.1024;
 - - parere servizio 3 dell'A.R.T.A.
 - - Verbale di validazione del 07/07/2010;
 - - Verifica del progetto e parere in linea tecnica del 06/03/2012;
 - - Verbale di validazione del 09/03/2012;
 - - Delibera di G.M. n. 24 del 13/03/2012 di approvazione amministrativa del progetto;
 - - Delibera di G.M. n. 44 del 23/04/2012 di rettifica della Delibera n. 24 del 13/03/2012 di approvazione amministrativa ed adeguamento quadro economico;
- che dal quadro economico allegato alla suddetta Deliberazione di G.M. n.44, risultano quantificate tutte le spese tecniche in euro 172.388,10 compreso oneri ed IVA;
- che dal quadro economico allegato alla suddetta Deliberazione di G.M. n.44, risultano quantificate tutte le spese per indagini in euro 20.648,05 compreso IVA;



- che dal quadro economico allegato alla suddetta Deliberazione di G.M. n.44, risultano quantificate tutte le spese per relazione geologica e paesaggistica in euro 27.624.63 oltre oneri ed IVA;
- che dal quadro economico allegato alla suddetta Deliberazione di G.M. n.44, risultano quantificate tutte le spese per relazione geotecnica in euro 19.199.75 oltre oneri ed IVA;
- con determina Dirigenziale n. 552 R.G. del 27/05/2010 è stato approvato il programma di indagini geognostiche;
- che con nota protocollo n. 36688 del 21.06.2012, l'ARTA Servizio 3, trasmette al Commissario tutta la documentazione amministrativa e tecnica relativa al progetto ed invita il comune a raccordarsi urgentemente con l'Ufficio del Commissario, al fine di avviare, proseguire e portare a completamento le attività istruttorie dell'intervento in oggetto per predisporre il relativo finanziamento nell'ambito dell'elenco B dell' ADP ;

CONSIDERATO che per l'attuazione del "*Completamento lavori di consolidamento e regimazione acque parco urbano Leucatia*" nel comune di Sant'Agata Li Battiati, Importo Euro 1.000.000,00 appare indispensabile e urgente acquisire lo studio geologico e le indagini geognostiche del sopracitato intervento (inserito nel citato allegato 1 all'Accordo di Programma con codice di identificazione n. 039 contraddistinto dalla lettera B), essendo necessario ed improcrastinabile adottare ogni azione necessaria per la realizzazione della suddetta opera;


CONSTATATO comunque, che il progetto e gli studi redatti dai sopra citati professionisti, possono essere immediatamente utilizzati per l'avvio dell'affidamento e realizzazione dell'intervento in oggetto;

RILEVATO altresì che l'avvio di una procedura *ex novo* di gara per l'affidamento dello studio geologico e l'esecuzione delle indagini geognostiche e geotecniche determinerebbe sia un allungamento dei tempi, non compatibile con l'esigenza di realizzazione urgente ed improcrastinabile dell'intervento in oggetto, oltre ad esporre la P.A. ad inevitabili azioni giudiziarie da parte del professionista incaricato

CONSIDERATO che in fattispecie analoghe, caratterizzate dalla particolare urgenza e necessità di realizzazione dell'intervento a fronte di una progettazione valida che renda immediatamente esperibile l'avvio delle ulteriori fasi per il compimento dell'opera, l'Autorità Lavori Pubblici ha reso parere positivo (Prot.110958/SG-URP/2011 del 7/11/2011) a questa Struttura commissariale nel senso di favorire, comunque, l'immediata effettuazione dell'intervento.

RITENUTO infine, che si impone la necessità, nell'interesse della P.A., di addivenire con il Professionista incaricato ad un accordo transattivo per l'acquisizione del suddetto studio geologico e l'esecuzione indagini geognostiche, convenendo con apposito contratto (che qui si allega e costituisce parte integrante del presente decreto) con il dott. Alessio D'Urso;

VISTO l'art. 125 del D. Lgs.163/2006 e ss.mm.ii.;



RITENUTO di pattuire consensualmente con il professionista, prendendo come riferimento il compenso calcolato con il D.M. n.140/2012 (Decreto Giustizia) a cui viene applicato un ribasso del 20%, il compenso di € 29.664,42 (I.V.A. e oneri compresi) di cui euro € 9.873,60 per lo studio geologico (I.V.A. e oneri compresi) ed € 19.794,82 (I.V.A. compresa) per le spese sostenute per l'esecuzione delle indagini geognostiche, per le prestazioni Professionali dell'intervento CT 039 B Comune di Sant'Agata LiBattati CT) "*Completamento lavori di consolidamento e regimazione acque parco urbano Leucatia*" - Comune di Sant'Agata Li Battati (CT)". Importo intervento €. 1.000.000,00.

Tutto ciò premesso e considerato

ai sensi delle norme di legge e di regolamento vigenti in materia di contabilità generale dello Stato, avvalendosi delle deroghe di cui all'art. 20 c. 4 del decreto legge n. 185/09, come richiamato dall'art. 17 del citato decreto legge 195/2009 e riportate nel DPCM del 10 dicembre 2010,

DECRETA

Articolo 1

Le premesse formano parte integrante e sostanziale del presente Atto.

Articolo 2

Di acquisire, per i fini di cui ai precedenti punti, e secondo il Contratto allegato alla presente, ed in analogia a quanto previsto dall'art. 125 del D. Lgs.163/2006 e ss.mm.ii., tutta la documentazione tecnica e precisamente lo studio geologico e l'esecuzione delle indagini geognostiche, dal dott. Alessio D'Urso nato a Catania il 17.01.1969 CF DRS LSS 69°17C351E iscritto all'Ordine dei geologi della regione Sicilia, residente a Viagrande in via Garibaldi n. 177 , relativa all'intervento CT 039 B Comune di Sant'Agata Li Battati (CT) "*Completamento lavori di consolidamento e regimazione acque parco urbano Leucatia*" - Comune di Sant'Agata Li Battati (CT)". Importo intervento €. 1.000.000,00 al costo di euro € 29.664,42 (I.V.A. e oneri compresi) di cui euro € 9.873,60 per lo studio geologico (I.V.A. e oneri compresi) ed € 19.794,82 (I.V.A. compresa) per le spese sostenute per indagini geognostiche, così come determinato in sede transattiva tra le parti per come sarà meglio specificato nel contratto allegato al presente

Articolo 3

Di demandare alla Struttura Commissariale la puntuale verifica tecnica della documentazione acquisita dal dott. Alessio D'Urso ai fini della liquidazione del corrispettivo secondo le proprie competenze di cui al precedente art.2.

Articolo 4

Di finanziare la somma complessiva di complessive di € 29.664,42 (I.V.A. e oneri compresi) di cui euro € 9.873,60 per lo studio geologico (I.V.A. e oneri compresi) ed € 19.794,82 (I.V.A. compresa) per le spese sostenute per l'esecuzione delle indagini geognostiche, relativa all'intervento CT 039 B Comune di Sant'Agata Li Battati (CT) "*Completamento lavori di consolidamento e regimazione acque parco urbano Leucatia*" - Comune di Sant'Agata Li Battati (CT)". Importo intervento €. 1.000.000,00, di cui all'Accordo di Programma fino alla concorrenza



della quota nazionale messa a disposizione dal Ministero dell'Ambiente e della Tutela del Territorio e del Mare, introitate sulla contabilità speciale n. 5447 appositamente istituita presso la Tesoreria Provinciale dello Stato, Sezione di Palermo, intestata al Commissario Straordinario Delegato per l'attuazione degli interventi per la mitigazione del rischio idrogeologico nella Regione Sicilia.

Articolo 5

Il suddetto finanziamento verrà decurtato dalle risorse destinate all'intervento CT 039 B Comune di Sant'Agata Li Battiati (CT) "*Completamento lavori di consolidamento e regimazione acque parco urbano Leucatia*" - Comune di Sant'Agata Li Battiati (CT)" previsto in Accordo di Programma ed ammontanti ad € 1.000.000,00.

Articolo 6

Di demandare al R.U.P., la rideterminazione del Quadro Economico complessivo dell'intervento CT 039 B Comune di Sant'Agata Li Battiati (CT) "*Completamento lavori di consolidamento e regimazione acque parco urbano Leucatia*" - Comune di Sant'Agata Li Battiati (CT)". Importo intervento €. 1.000.000,00 a valere sulle risorse finanziarie di cui dell'art. 4 dell'Accordo di Programma fino alla concorrenza della quota nazionale messa a disposizione dal Ministero dell'Ambiente e della Tutela del Territorio e del Mare, introitate sulla contabilità speciale n. 5447 appositamente istituita presso la Tesoreria Provinciale dello Stato, Sezione di Palermo, intestata al Commissario Straordinario Delegato per l'attuazione degli interventi per la mitigazione del rischio idrogeologico nella Regione Sicilia.

Il presente Decreto sarà notificato al geologo dott. Alessio D'Urso, al R.U.P. ed all'Ufficio di ragioneria dell'Ufficio del Commissario Straordinario Delegato, per i successivi adempimenti di competenza.

Il Commissario Straordinario Delegato
Soggetto Attuatore
(Dott. Maurizio Croce)



UFFICIO DEL COMMISSARIO STRAORDINARIO DELEGATO
“per la realizzazione degli interventi per la mitigazione del rischio idrogeologico
nella Regione Sicilia previsti nell’Accordo di Programma siglato il 30.03.2010”
Ex DPCM 10 dicembre 2010

CONTRATTO

per l’acquisizione dello studio geologico e l’esecuzione delle indagini geognostiche.
CT 039 B Comune di Sant’Agata Li Battiati
“*Completamento lavori di consolidamento e regimazione acque parco urbano Leucatia*”.
Importo intervento €. 1.000.000,00.

TRA


Il Commissario Straordinario Delegato per la realizzazione degli interventi per la mitigazione del rischio idrogeologico nella Regione Sicilia previsti nell’Accordo di Programma siglato il 30.03.2010” ex DPCM 10 dicembre 2010, nella persona del Dott. Maurizio Croce, con sede in Palermo, Via C. Nigra, 5 – 90141 (CF 97250980824) - in seguito indicato anche come “Commissario” o “Committente”)

E

Il dott. Geol. Alessio D’Urso nato a Catania il 17.01.1969 CF DRS LSS 69°17C351E iscritto all’Ordine dei geologi della regione Sicilia, residente a Viagrande in via Garibaldi n. 177 (di seguito definito “Professionista”);

PREMESSO:

- che con determina dirigenziale n. 516 R.G. del 13/05/2010, il Comune di Sant’Agata Li Battiati ha aggiudicato i servizi tecnici professionali attinenti la progettazione definitiva ed esecutiva, la direzione, misura e contabilità dei lavori, coordinatore per la sicurezza in fase di progettazione, al raggruppamento temporaneo di professionisti costituiti, Ing. Pietro Agnello (capogruppo) e studio Di Mino Ingegneri Associati (mandante), Ing. Vincenzo Miceli (mandante), relativamente ai lavori di “*Completamento lavori di consolidamento e regimazione acque parco urbano Leucatia*” nel comune di Sant’Agata Li Battiati per un importo di € 46.938,70 comprese le spese, oltre ad I.V.A. ed oneri previdenziali;
- che con determina dirigenziale n. 542 R.G. del 21/05/2010, è stato affidato l’incarico per la redazione dello studio geologico e della direzione lavori di carattere geologico, nonché l’esecuzione delle indagini geognostiche e geotecniche, al Dott. Geol. Alessio D’Urso, relativamente ai lavori di “*Completamento lavori di consolidamento e regimazione acque parco urbano Leucatia*” nel comune di Sant’Agata Li Battiati per un importo di € 17.961,82 comprese le spese, oltre ad I.V.A. ed oneri previdenziali oltre le spese per indagini;
- che con determina Dirigenziale n. 543 R.G. del 21/05/2010, è stato affidato l’incarico per la redazione della relazione geotecnica e consulenza geotecnica in fase di direzione lavori al Dott. Giuseppe Torre relativamente ai lavori di “*Completamento lavori di consolidamento e regimazione acque parco urbano Leucatia*” nel comune di Sant’Agata Li Battiati per un importo di € 17.111,25 comprese le spese, oltre ad I.V.A. ed oneri previdenziali;
- che con determina n. 634 R.G. del 22/06/2010, è stato affidato l’incarico per la redazione della relazione paesaggistica al Dott. Geol. Alessio D’Urso relativamente ai lavori di “*Completamento*



lavori di consolidamento e regimazione acque parco urbano Leucatia” nel comune di Sant’Agata Li Battiati per un importo di € 8.986,86 comprese le spese, oltre ad I.V.A. ed oneri previdenziali;

- che il progetto redatto dai progettisti e stato approvato dalla Giunta Municipale con deliberazione n.24/2012 e n.44/2012, di rettifica per aggiornamento quadro economico, per un importo complessivo di € 1.000.000,00;

- che dal quadro economico allegato alla suddetta Deliberazione di G.M. n.44, risultano quantificate tutte le spese tecniche in euro 172.388,10 compreso oneri ed IVA;

- che dal quadro economico allegato alla suddetta Deliberazione di G.M. n.44, risultano quantificate tutte le spese per indagini in euro 20.648,05 compreso IVA;

- che dal quadro economico allegato alla suddetta Deliberazione di G.M. n.44, risultano quantificate tutte le spese per relazione geologica e paesaggistica in euro 27.624.63 oltre oneri ed IVA;

- che dal quadro economico allegato alla suddetta Deliberazione di G.M. n.44, risultano quantificate tutte le spese per relazione geotecnica in euro 19.199.75 oltre oneri ed IVA;

- con determina Dirigenziale n. 552 R.G. del 27/05/2010 è stato approvato il programma di indagini geognostiche per la realizzazione dell’intervento in questione si rende necessaria ed indispensabile acquisire la relativa progettazione;

- che dallo schema di parcella redatto dai tecnici di questa Struttura Commissariale viene quantificato un importo pari a euro 8.000,00 oltre oneri e IVA per la redazione dello studio geologico dell’intervento in oggetto oltre € 19.794,82 per l’esecuzione indagini geognostiche;

- con Decreto Commissariale n. _____ del **18 APR 2013** è stato ritenuto indispensabile acquisire lo studio geologico e l’esecuzione indagini geognostiche relativo al “*Completamento lavori di consolidamento e regimazione acque parco urbano Leucatia*” nel comune di Sant’Agata Li Battiati;

- che al suddetto fine è stato determinato di riconoscere in via transattiva al dott. Alessio D’Urso l’importo di euro 29.664,42 (I.V.A. e oneri compresi) di cui euro € 9.873,60 per lo studio geologico ed € 19.794,82 (I.V.A. compresa) per le spese sostenute per l’esecuzione delle indagini geognostiche, che pertanto si rende necessario stipulare il presente atto con il suddetto professionista;

- che la presente determinazione risponde ai fini propri della funzione della Struttura Commissariale permettendo la celere realizzazione di opere urgenti ed indifferibili quali quelle dell’intervento in oggetto, inserite nell’Accordo Quadro nelle premesse citato, giustificando, pertanto, l’esercizio dei poteri straordinari derogatori che le ordinanze ministeriali in premesse citate attribuiscono al Commissario Straordinario Delegato.

Tutto ciò premesso, si conviene quanto segue:

ART. 1

Premesse

Le premesse formano parte integrante e sostanziale del presente Contratto.

ART. 2

Oggetto del Servizio

Il Commissario acquisisce dal professionista, che accetta, lo studio geologico e l’esecuzione delle indagini geognostiche relativo al “*Completamento lavori di consolidamento e regimazione acque parco urbano Leucatia*” nel comune di Sant’Agata Li Battiati)



ART. 3

Modalità di esecuzione della prestazione

Nell'esecuzione dell'incarico, il professionista s'impegna a consegnare gli elaborati di cui al precedente articolo ai sensi del combinato disposto dall'art. 93, comma 5, del D. Lgs. 163/2006 e ss.mm.ii. e dall'art. 33 del regolamento D.P.R. n. 207/2010, pertanto, definirà compiutamente l'intervento da realizzare e dovrà essere composto dalla documentazione prevista dal citato art. 35 del regolamento D.P.R. n. 207/2010.

ART. 4

Controlli del Committente

I risultati oggetto del presente contratto saranno controllati verificati ed accettate dai tecnici della Struttura Commissariale che rilasceranno il proprio nulla osta tecnico alla liquidazione successivamente alle eventuali integrazioni richieste da prescrizioni impartite dagli Enti interessati e/o coinvolti in sede di conferenza dei servizi.

ART. 5

Durata del contratto

Il professionista dovrà consegnare gli elaborati come sopra specificati entro quindici giorni naturali e consecutivi dalla data di sottoscrizione del presente atto. Non saranno ammesse, in alcun modo, proroghe dei termini contrattuali.

ART. 6

Corrispettivo

Il corrispettivo è fissato in euro € 29.664,42 (I.V.A. e oneri compresi) di cui euro € 9.873,60 per lo studio geologico (I.V.A. e oneri compresi) ed € 19.794,82 (I.V.A. compresa) per le spese sostenute per l'esecuzione delle indagini geognostiche, relativo al "*Completamento lavori di consolidamento e regimazione acque parco urbano Leucatia*" nel comune di Sant'Agata Li Battiati).

Il professionista dà atto che il suddetto corrispettivo è stato determinato in via transattiva ed espressamente riconosce che il corrispettivo offerto remunera la prestazione fornita, senza nulla oltre a pretendere, anche ove si rendessero necessari adeguamenti in conformità della normativa di cui all'art. 3 ed a seguito delle verifiche di cui al precedente art. 4.


Si precisa che quanto innanzi è limitato al progetto acquisito dalla Struttura Commissariale di primo Stralcio Esecutivo.

ART. 7

Fatturazione e pagamenti

Il pagamento del corrispettivo di cui all'art. 6 avverrà in seguito alla consegna di tutti gli elaborati tecnici così come corrispondenti e nel rispetto della normativa richiamata al precedente art. 3 ed a seguito delle verifiche di cui al precedente art. 4.

Il pagamento degli importi, in favore del professionista, sarà inoltre subordinato all'attestazione di cui all'art. 4, ed avverrà a 30 giorni data fattura fine mese. Le fatture dovranno essere intestate a: Commissario Straordinario Delegato per la realizzazione degli interventi per la mitigazione del rischio idrogeologico nella Regione Sicilia previsti nell'Accordo di Programma siglato il 30.03.2010" ex DPCM 10 dicembre 2010 e riportare la seguente dicitura: acquisizione studio geologico ed esecuzione indagini geognostiche relativo al "*Completamento lavori di*



consolidamento e regimazione acque parco urbano Leucatia" nel comune di Sant'Agata Li Battiati).

Il pagamento sarà effettuato mediante versamento sul c/c bancario che sarà indicato dal Professionista in occasione della presentazione della fattura. Nell'ipotesi in cui, per fatto imputabile allo stesso Committente, il pagamento avvenga oltre il termine sopra indicato, a partire da tale data e sino all'effettivo soddisfo, sulle somme dovute spetteranno al Professionista gli interessi nella misura del solo saggio legale, senza maggiorazione alcuna.

ART. 8

Incedibilità dei crediti

I crediti e i debiti derivanti dal presente contratto non possono formare oggetto di cessione o di delegazione o di mandato all'incasso se non previa autorizzazione scritta del responsabile di contratto del Commissario, autorizzazione che potrà essere rifiutata solo per giustificati motivi.

ART. 9

Cauzione e garanzie

Il professionista incaricato dichiara di essere in possesso di polizza assicurativa per i danni provocati nell'esercizio dell'attività professionale con polizza rilasciata _____ n. _____ del _____ che in copia si allega (Art. 9 c. L. 24 marzo 2012, n. 27).

ART. 10

Divieto di cessione del contratto – Subappalto

Il professionista non può cedere a terzi, in tutto o in parte, il presente Contratto, se non previamente autorizzato per iscritto dal Commissario.

ART. 11

Penali

Per ogni giorno di ritardo nell'esecuzione delle prestazioni di cui all'art. 5, il Commissario applicherà al Professionista una penale pari al 1% dell'importo contrattuale.

L'ammontare delle penali sarà trattenuto direttamente sugli importi dovuti.

Resta inteso che l'applicazione delle penali non pregiudica il diritto del Commissario al risarcimento dell'eventuale maggior danno.

ART.12

Clausola risolutiva espressa

Il Commissario si riserva il diritto di risolvere il contratto ai sensi e per gli effetti di cui all'art. 1456 c.c. nel caso in cui si verificassero le seguenti situazioni:

- violazione delle obbligazioni di cui agli articoli 3, 4, 5, del presente contratto;
- gravi violazioni di legge;

La risoluzione si verifica di diritto mediante unilaterale dichiarazione del Commissario, da effettuarsi mediante comunicazione recettizia (esemplificando: fax, telegramma, raccomandata A/R).

Recesso



Il Commissario si riserva la facoltà di recedere dal presente Contratto in qualsiasi momento per sopravvenute esigenze rimesse alla sua esclusiva valutazione, senza altro onere che il pagamento delle prestazioni regolarmente eseguite fino a quel momento.

Il recesso ha effetto dal giorno in cui viene comunicato all'Appaltatore tramite comunicazione recettizia (esemplificando: fax, telegramma, raccomandata A/R).

ART. 14

Clausola di Manleva

Il Professionista terrà il Commissario sollevato e indenne da ogni responsabilità, danni e spese in relazione ad eventuali azioni, pretese e rivalse anche di terzi connesse o comunque derivanti dall'esecuzione del presente Contratto.

Resta naturalmente inteso che tutti i maggiori oneri derivanti dall'adempimento delle prescrizioni del presente articolo rimarranno a totale carico del progettista, il quale non avrà diritto ad alcun compenso aggiuntivo.

ART. 15

Proprietà dei documenti

Tutti gli studi, i disegni, le specifiche, i documenti, gli elaborati tecnici progettuali, nessuno escluso, compresi tutti i documenti di base e tutti i dettagli predisposti dal professionista nell'ambito delle prestazioni allo stesso affidate in base al presente Contratto, ivi compresi quelli attinenti al settore informatico, rimarranno di proprietà del Commissario

Il professionista riconosce, inoltre, ogni più ampio diritto del Commissario in merito all'utilizzo della documentazione consegnata, secondo le esigenze proprie del Commissario stesso.

Il Professionista non potrà pretendere alcunché per la consegna della predetta documentazione.

Il professionista si impegna a tenere indenne il Commissario da qualsiasi azione o pretesa fatta valere da Terzi per contraffazione o violazione di diritti brevettati nella esecuzione delle prestazioni oggetto del presente Contratto.

ART. 16

Riservatezza - Adempimenti ai sensi del D.Lgs 231/01

Il Professionista s'impegna a mantenere la massima riservatezza su fatti, documenti, notizie, dati di cui venga a conoscenza in ragione del servizio affidatogli, ed a farne un uso esclusivo ai fini dell'espletamento dello stesso.

L'eventuale violazione di tale obbligazione configura un'ipotesi di risoluzione espressa del presente atto.

ART. 17

Responsabile del contratto

Per la gestione del presente contratto, il Commissario nomina Responsabile di contratto il Dott. Maurizio Croce- al quale competerà l'esercizio di tutti i poteri e facoltà previsti dal presente atto. Per tale compito, il Responsabile di contratto potrà valersi di sostituti o personale delegato.

Il Professionista nomina quale proprio Responsabile del contratto Dott. Alessio D'Urso

Ogni successiva variazione di tale nominativo dovrà essere tempestivamente comunicata al Responsabile di contratto del Commissario.



ART. 18
Oneri fiscali

Gli oneri fiscali inerenti e conseguenti al presente Contratto sono a totale carico del Professionista. Le eventuali modifiche di regime fiscale non danno luogo in nessun caso a variazione dei corrispettivi pattuiti.

ART. 19
Domiciliazione

A tutti gli effetti, anche fiscali, derivanti dal presente contratto:

-il Commissario elegge il proprio domicilio in Palermo, Via Costantino Nigra, n. 5. con l'intesa che, ove tale domicilio venisse a mancare, il medesimo si intenderà trasferito presso il Municipio di Palermo;

-Il Professionista elegge il proprio domicilio a Viagrande (CT) in via Garibaldi n. 177.

ART. 20
Privacy

Le Parti danno atto, ai sensi e per gli effetti dell'art. 13 del D.Lgs. 196/03 - Codice Privacy, di essersi reciprocamente informate circa l'utilizzazione dei dati personali i quali saranno gestiti nell'ambito di trattamenti mezzi automatizzati o manuali al solo fine di dare esecuzione alla presente scrittura.

Le Parti dichiarano, inoltre, che i dati forniti con il presente contratto sono esatti e corrispondono al vero, esonerandosi reciprocamente per ogni qualsivoglia responsabilità per errori materiali o manuali di compilazione, ovvero per errori derivanti da un'inesatta imputazione negli archivi elettronici o cartacei. In esecuzione del Codice privacy, tali trattamenti saranno improntati ai principi di correttezza, liceità e trasparenza e nel rispetto delle norme di sicurezza.


I dati della Beneficiaria potranno essere comunicati dal Commissario, per le finalità di cui sopra, ad alcuni soggetti che intervengono nel suo processo aziendale, nonché a soggetti nei confronti dei quali la comunicazione dei dati risponde a specifici obblighi di legge, quali enti pubblici e ministeri.

Le informazioni che riguardano la Beneficiaria, altresì, potranno essere utilizzate da dipendenti del Commissario, che ricoprono la qualifica di Responsabili o di Incaricati del trattamento, per il compimento delle operazioni connesse alla finalità sopra descritte ma i dati personali della Beneficiaria non saranno soggetti a diffusione né a trasferimento all'estero.

Ognuna delle parti informa l'altra che potrà esercitare i diritti di cui all'art. 7 del Codice privacy tra cui quelli di cancellazione, di opposizione e di accesso, rivolgendosi direttamente presso le sedi delle società indicate nel presente Contratto.

ART. 21
Varianti

Il professionista sarà tenuto, senza ulteriori oneri aggiuntivi ad apportare tutte le varianti richieste dal Commissario a seguito delle verifiche di cui al precedente art. 4.



ART.22

Tracciabilità flussi finanziari

Il Professionista dichiara di essere informato in ordine alle disposizioni di cui all'art. 3 della Legge 13 agosto 2010, n. 136 e ss.mm. e ii. e di impegnarsi a rispettare gli obblighi di tracciabilità dei flussi finanziari ivi previsti.

Il Professionista dichiara inoltre di essere a conoscenza che il mancato utilizzo del bonifico bancario o postale, ovvero degli altri strumenti di incasso o pagamento idonei a consentire la piena tracciabilità delle operazioni ai sensi della L. 136/2010, costituisce causa di risoluzione del contratto. A tal fine si impegna a dare immediata comunicazione al Commissario straordinario ed alla Prefettura - Ufficio Territoriale del Governo della Provincia di Palermo della notizia dell'inadempimento degli obblighi di tracciabilità finanziaria del proprio eventuale subappaltatore o cessionario di credito.

In caso di cessione del credito o di subappalto, il cessionario ed il subappaltatore saranno tenuti a rispettare tutte le disposizioni in tema di tracciabilità dei flussi finanziari di cui alla L. 136/2010 sia nei rapporti con il cedente o subappaltante che con il Commissario straordinario.

ART. 23

Foro competente

Tutte le eventuali controversie giudiziarie comunque derivanti dal presente Contratto saranno di esclusiva competenza del Foro di Roma.

Palermo, _____

Il Professionista
Dott. Alessio D'Urso

Il Commissario Straordinario
Dott. Maurizio Croce



Ai sensi e per gli effetti degli art. 1341 e 1342 c.c., il Professionista dichiara altresì di aver preso visione e di accettare specificamente il contenuto delle prescrizioni di cui agli articoli:

- 2: Oggetto del Servizio
- 3: Modalità di esecuzione della prestazione
- 4: Controlli del Committente
- 5: Durata del contratto
- 6: Corrispettivo
- 7: Fatturazione e pagamenti
- 8: Incedibilità dei crediti
- 9: Cauzione e garanzie
- 10: Divieto di cessione del contratto - Subappalto
- 11: Penali
- 12: Clausola risolutiva espressa
- 13: Recesso
- 14: Clausola di manleva
- 15: Proprietà dei documenti
- 16: Riservatezza
- 17: Responsabile del contratto
- 18: Oneri fiscali
- 19: Domiciliazione
- 20: Privacy
- 21: Varianti
- 22: Tracciabilità flussi finanziari
- 23: Foro competente

Il Professionista
Dott. Alessio D'Urso

